

Moin!

Besuchen Sie uns im Museum Kaskade in Diekmannshausen. Hier informieren wir Sie gerne ausführlich über unsere wunderschöne Region.

Öffnungszeiten:
Mo., Di., Do., Fr.: 10.00 – 12.00 Uhr
Mi.: 14.00 – 17.00 Uhr
So.: 13.00 – 17.00 Uhr



TOURISTIK-INFORMATION JADE

Bäderstraße 2
26349 Jade-Diekmannshausen
Tel.: (0 44 55) 14 58
info@jade-touristik.de



www.jade-touristik.de

www.facebook.com/jadetouristik



JETZT NEU

Wir sind die neue Gastronomie am Watterlebnis Sehestedt und freuen uns auf eine schöne Saison mit Ihnen. Wir haben täglich für Sie geöffnet und bieten u.a. Backfisch, frische Fischbrötchen, Currywurst, Pommes, Getränke & Eis.

Cornelius
am Watterlebnis Sehestedt

Besuchen Sie uns auch am Friesenstrand in Tossens, täglich von 10 – 18 Uhr.




Wanderkarte Jade und umzu



Jadebusen



Sehenswert

- Kunst und Kultur**
- Jade Touristik / Museum Kaskade – Infohaus Wasser, Bäderstr. 2, 26349 Jade-Diekmannshausen, Tel. (0 44 55) 14 58
 - Skulpturenpfad Kunst am Deich, Jadebusen
 - Unsichtbare Sehenswürdigkeiten
 - Seefelder Mühle, Hauptstr. 1, 26937 Stadland, Tel. (0 47 34) 1236
 - Galerie Rimaschi, Bundesstr. 4, 26349 Jade, Tel. (0 44 55) 2 04 30 88
 - Privatgalerie Ysabel Sureth, Achterstätter Str. 11, 26936 Stadland, Tel. (0 47 37) 8 11 19 61
 - Atelier Büsing, Bollenhagener Str. 93, 26349 Jade, Tel. (0 44 54) 16 78
 - Haschenhof, Hakenweg 5, 26349 Jaderberg, Tel. (0 44 54) 3 45
 - Künstlerhaus Jan Oeltjen, Bahnhofstr. 4, 26349 Jaderberg, Tel. (0 44 54) 82 29
 - ARTS HOUSE, Jader Str. 60, 26 349 Jade, Tel. (0 44 54) 9 11 50
 - Galerie Schönhof + Blaudruck, Bundesstr. 97, 26349 Jade, Tel. (0 44 55) 91 80 10
 - raum437, Rodenkirchener Str. 23, 26316 Varel, Tel. (0 44 51) 9 69 96 42
 - Spijöök Museum, Christiansburg 5, 26316 Varel, Tel. (0 44 51) 44 88
 - Atelier Claus Wettermann, Augustgroden 39, 26937 Stadland, Tel. (0 47 34) 2 87

- Naturerlebnis und Freizeitspaß**
- Nationalpark Erlebnisstation Sehestedt (Mai – Mitte Sept.), Schwimmendes Moor, Bohlenweg, Salzwiesen Erlebnispfad
 - Weg ans Watt, Schweiburg
 - Kanuverleih Jade, Bundesstr. 145, 26349 Jade
 - Jade-Info-Haus mit Kanu- und Angelsteg
 - Bollenhagener Moorwald mit Baumkronenturm Bollwerk – Erkundungsstation im Bollenhagener Moorwald
 - Jaderpark mit Spielscheune, Tiergartenstr. 69, 26349 Jade
 - Nationalparkhaus Dangast, Zum Jadebusen 179, 26316 Varel
 - Beachclub Nethen, Bekhauser Esch 170, 26180 Rastede

- Kirchen**
- St. Vitus Kirche Schweiburg
 - Trinitatiskirche Jade
 - Römisch-Katholische Kirchengemeinde Jaderberg

Weitere historisch wertvolle Kirchen können Sie dem Freizeitführer „Freizeit & Erlebnis an Nordsee, Jade und Weser“ entnehmen.



JADERPARK
Der Tier- und Freizeitpark bei jedem Wetter

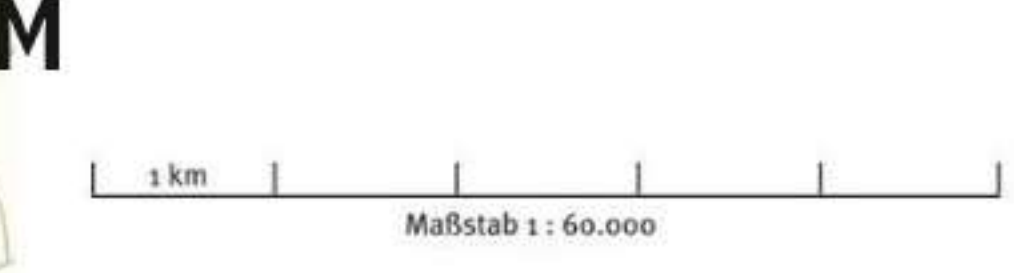
www.jaderpark.de



Hoepkens Hof & Campingplatz

Mehr Meer, mehr Natur, mehr Entspannung.
moinurlaub.de 04734 - 9106833 Molkerei Str. 64, 26349 Jade - Sehestedt

- Legende**
- Vogelbeobachtungshütte
 - Wohnmobilstellplatz
 - Gastronomie
 - Camping
 - geschützter Rastplatz
 - Rastplatz
 - Fahrradreparaturservice
 - Einkaufsmöglichkeit
 - Milchhus
 - Parkplatz
 - Jade Touristik Information
 - Nationalpark-Erlebnisstation
 - Milchtankstelle
 - Eisenbahn
 - Bahnhof
 - Autobahn
 - Bundesstraße
 - Land-/Kreis-/Siedlungsstraße
 - Siedlungsstraße (OSM)
 - Fahr-/Fußwege
 - Fährverbindung



Spazier- und Wanderwege in Jade

Erkunden Sie die Vielfalt Jades doch einfach mal zu Fuß. Ob bei einem erholsamen Spaziergang am Sonntag oder einer sportlichen Joggingrunde, auf den abwechslungsreichen und naturnahen Rundwegen gibt es so Einiges zu entdecken.

Übrigens: Wenn Sie einmal bei einer Wanderung auf dem Meeresgrund die faszinierende Tier- und Pflanzenwelt im Weltnaturerbe Wattenmeer kennenlernen möchten, dann empfehlen wir Ihnen an einer geführten Wattwanderung teilzunehmen.



Nähere Infos hierzu finden Sie unter: www.jade-touristik.de



Tauchen Sie ein in die Welt des Wassers!
 Innovativ, modern & pfiffig: Museum Kaskade – Infohaus Wasser in Diekmannshausen
 Mo., Di., Do., Fr. von 10 bis 12 Uhr
 Mi. von 14 bis 17 Uhr, So. von 11 bis 17 Uhr
 Bäderstraße 2, 26349 Jade
www.oowv.de

Eintritt frei

OOWV
 gemeinsam nachhaltig transparent

GALERIE SCHÖNHOF

Unsere Öffnungszeiten:
 Di. – Fr. 15.00 – 18.00 Uhr | Sa. 11.00 – 18.00 Uhr
 So. & Feiert. 11.00 – 18.00 Uhr | Mo. geschlossen

Bundesstr. 97 • 26349 Jade • Tel. (0 44 55) 91 80 10 • www.galerie-schoenhof.de

☎ 04454 948282 • info@brillenladen-jaderberg.de

der brillenladen
 AUGENOPTIK • OPTOMETRIE • SEHBERATUNG

WWW.BRILLENLADEN-JADERBERG.DE

TOUR 1: Salzwiesen-Erlebnispfad in Sehestedt



Start/Ziel: Deichaufgang, Christian-Künemann-Platz, 26349 Sehestedt
Länge: ca. 5 km
Achtung: ganzzährige Anleinpflcht für Hunde!



Wegbeschreibung:
 Der Salzwiesen-Erlebnispfad führt vom Deichaufgang beim 'Schwimmenden Moor' durch die Salzwiesen zum Wattenmeer des Jadedeichs und weiter vorbei am 'Watterlebnis Sehestedt' zum Deich zurück. Start am Christian-Künemann-Platz, von dort Richtung Seefeld bis zur Parkbucht mit den Informationsschildern. Auf der gegenüberliegenden Straßenseite die Treppe hinauf zur Bronzetafel gehen. Rechts den Schildern folgen bis zum Ende der Spundwand. Siehe blaues Hinweisschild zum Betonweg über eine Schafgrift. Ca. 200 m links am Schild über den Deichbau entlang des Betonweges bis zum Meer. Weiter entlang der Infoschilder bis zum Campingplatz. An der Nationalpark-Erlebnisstation links Richtung Deich. Links entlang des Deichfußes führt ein Weg zum Schwimmenden Moor, wo eine Vogelbeobachtungshütte mit Informationen auf Sie wartet. Zurück über den Deich zum Ausgangspunkt.



TOUR 2: Skulpturenpfad „Weg ans Watt“

Start/Ziel: Parkplatz am Deich, Bäderstraße/Kirchenstraße, 26349 Jade-Schweiburg
Länge: ca. 10,2 km



Wegbeschreibung:
 Ein Spazierweg durch die große Weite der Wiesen im Vorland des Jadedeichs am Nationalpark Wattenmeer und UNESCO Weltnaturerbe. Start am Parkplatz direkt am Deich. Zum Skulpturenpfad den Deich überqueren. Zurück in Richtung Parkplatz gehen. Am Deichfuß vom Deich kommend rechts am Deich entlang Richtung Diekmannshausen weiter bis zum Pumpwerk Wapellersiel. Von hier aus der Sietelstraße bis zur B437 folgen, diese überqueren und auf dem Ziegelweg bis zum Jade-Info-Haus mit Kanusteg gehen. Zurück zum Ziegelweg und rechts weiter bis zur Ölstraße. Links über die Ölstraße bis zur B437 und dann rechts bis zur Gaststätte „Landhaus Diekmannshausen“. Entlang der Bäderstraße auf dem Fuß- und Radweg zurück zum Parkplatz am Ausgangspunkt.



TOUR 3: Rundweg durch Diekmannshausen



Start/Ziel: Kaskade Diekmannshausen, Bäderstraße 2, 26349 Jade
Länge: ca. 6,9 km



Wegbeschreibung:
 Dieser Rundweg führt durch die Wiesen vorbei an Pütten, Teichen und so mancher Schönheit der Natur. Start am Museum-Kaskade, wo sich auch die Touristikinformation „Jade Touristik“ befindet. Ca. 200 m entlang der Hauptstraße B 437 in Richtung Varel gehen. Hinter dem Baustoffhandel „Gebr. Diekmann“ links in die Ölstraße abbiegen. Am Ziegelweg rechts bis zum Jade-Info-Haus mit Kanusteg. Zurück auf den Ziegelweg links weiter, nach ca. 50 m rechts über einen Feldweg zurück an die Ölstraße, links ab zurück zum Ausgangspunkt.



TOUR 4: Spaziergang I Trinitatiskirche umzu



Start/Ziel: Parkplatz Trinitatiskirche, Kirchweg 12, 26349 Jade
Länge: ca. 4,3 km

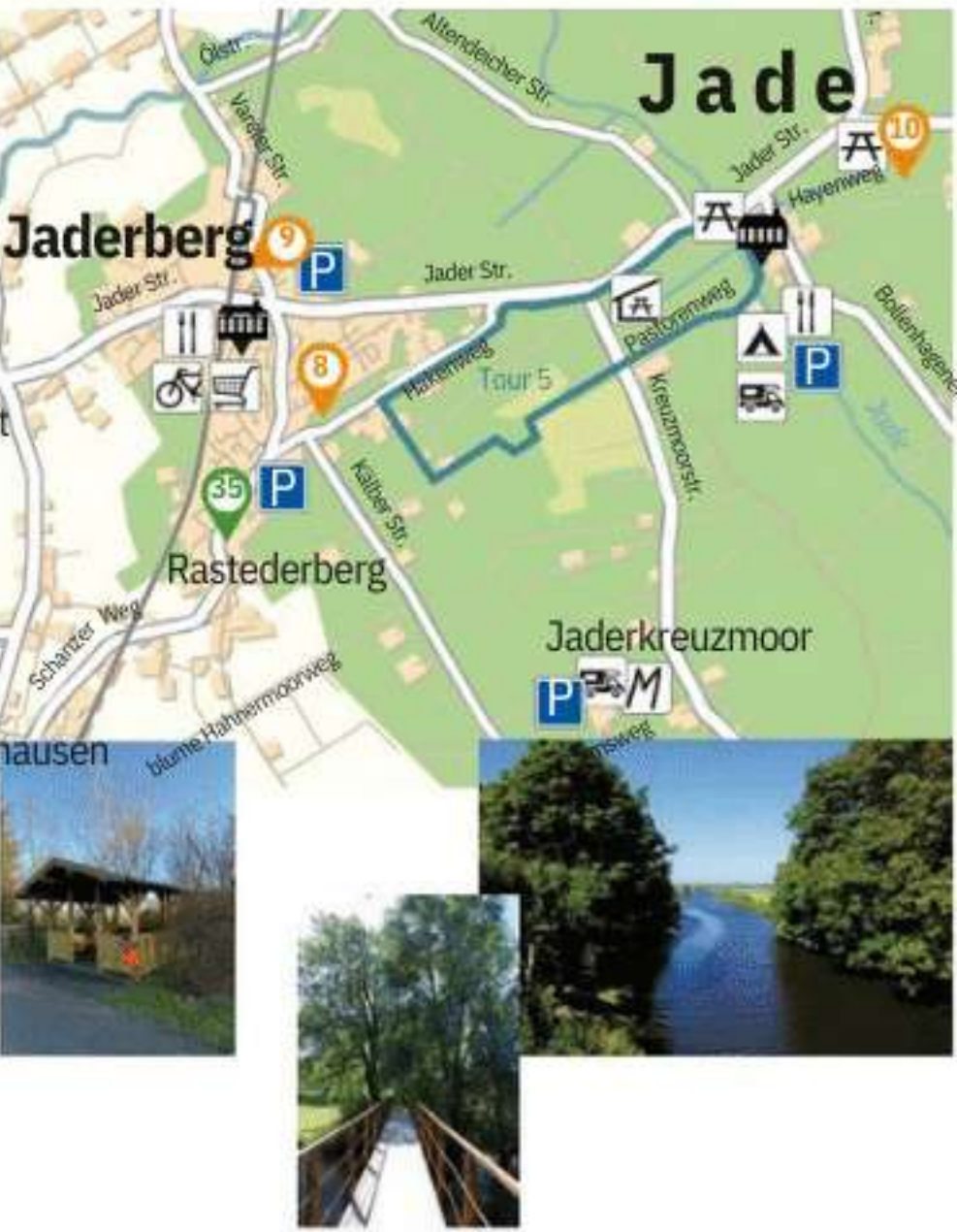


Wegbeschreibung:
 Ein alter Kirch- und Schulweg führt vorbei an vielen Kuhweiden und einsamen Höfen. Ausgangspunkt ist am Parkplatz der Jader Trinitatiskirche. Von dort über den Kirchweg bis zur Bollenhagener Straße und geradeaus weiter in den Hayenweg. Nach ca. 800 m links in den Kurzdorfer Weg weiter bis zur Landstraße 863 / Braker Straße. Dann links ab bis zur Landstraße 862 / Jader Straße. Links über den Fuß- und Radweg nach Jade. In der Ortschaft kurz vor der Jaderbrücke links in den Alten Kirchweg abbiegen und zurück zum Parkplatz an der Trinitatiskirche.



TOUR 5: Spaziergang II Trinitatiskirche umzu

Start/Ziel: Parkplatz Trinitatiskirche, Kirchweg 12, 26349 Jade
Länge: ca. 7 km



Wegbeschreibung:
 Der Spazierweg führt vorbei an der alten Pastorei über Felder und Wiesen in Richtung Jaderberg und zurück zur Jader Trinitatiskirche. Vom Parkplatz beim Walter-Spitta-Haus über den Friedhof in Richtung „Jade“ (Fluss), links weiter über die alte Jadebrücke vorbei an der alten Pastorei in den Pastorenweg gehen. Am Ende die Kreuzmoorstraße überqueren und geradeaus in den Waldweg. Dem Weg folgen bis zu den Holzquerbalken, die seitlich passierbar sind. Geradeaus bis zur Feldstraße, dort rechts ab bis zum Hakenweg und wieder rechts ab bis zur Jader Straße. Dem Rad- und Fußweg bis über die Jadebrücke folgen, dahinter nach ca. 50 m rechts auf dem Alten Kirchweg zurück zum Ausgangspunkt an der Trinitatiskirche.




TOUR 6: Spazierweg I durch Jaderberg

Start/Ziel: Jaderpark in Jaderberg, Tiergartenstraße 69, 26349 Jaderberg
Länge: ca. 7,5 km



Wegbeschreibung:
 Ein Wander- und Spazierweg durch den Ort Jaderberg und angrenzende Wiesen- und Weiden beginnt am Jaderpark in Jaderberg. Richtung Ortsmitte rechts ab, hinter der KFZ-Werkstatt links in den „Moorstrich“. Die zweite Straße links in „Im Wiesengrund“ gehen und weiter geradeaus in „Am Rosenbusch“ bis „Am Wall“, dort links weiter bis zur Schlesierstraße rechts weiter bis zur Bergstraße. Rechts bis zum Brandt's Weg links, der in die Tiergartenstraße mündet. Rechts der Straße folgen bis Rastederberg. In der Kurve am Altenheim Höpken auf die linke Straßenseite wechseln und dem Schanzerweg ca. 800 m bis zum Bahnübergang folgen. Nach ca. 500 m links in Poggenburg weiter links zum „Blauen Baum“. Links über die Bahngleise, dann wieder links in „Zur Heideblume“. Am Hahnermoorweg links zurück auf die Tiergartenstraße. Dann rechts zum Ausgangspunkt Jaderpark.



TOUR 7: Spazierweg II durch Jaderberg

Start/Ziel: Jaderpark in Jaderberg, Tiergartenstraße 69, 26349 Jaderberg
Länge: ca. 6,1 km



Wegbeschreibung:
 Der zweite Wanderweg im Ort Jaderberg führt Sie vom Jaderpark vorbei an der Feuerwehr in offenes Wiesengelände einmal rund um den Jaderpark. Gegenüber der KFZ-Werkstatt rechts in den Hakenweg. An der Holzbank rechts ab in die Kälberstraße, nach ca. 1 km rechts ab in den Hahner Moorweg. Nach ca. 600 m links in einen kleinen Feldweg, nach ca. 500 m wieder rechts. Der Weg führt zurück auf den Hahner Moorweg. Rechts ab über Rastederberg und weiter geradeaus auf der Tiergartenstraße bis zum Ausgangspunkt Jaderpark.



TOUR 8: Spazerroute Bollenhagener Moorwald



Start/Ziel: Parkplatz an der Dornebbe, 26349 Jade
Länge: ca. 7 km



Wegbeschreibung:
 Startpunkt ist der Parkplatz an der Dornebbe. Die Spazerroute führt durch ein ehemaliges Auengebiet der Jade. Ringsherum um einen bestehenden alten Eichen-Birken-Moorwald entsteht hier seit 2008 auf einer Gesamtfläche von 120 ha durch Aufforstungen von standortgerechten Gehölzen der größte Wald der Wesermarsch. Auf dem beschilderten Wanderweg begrüßen Sie verschiedene Moorgeister-Skulpturen regionaler Künstler am Wegesrand. Umweltinstallationen und Informationstafeln am „Bollwerk“ (Bollenhagenwald-Erkundungsstation) weisen auf die Besonderheiten des Gebietes hin. Besteigen Sie den Baumkronenturm und genießen Sie die wunderschöne Sicht aus zwölf Metern Höhe über das gesamte Gebiet. Im Norden erwartet Sie ein sprechender Brunnen, der seine Geschichte erzählt. Die aktuellen Führungen erfahren Sie durch den Flyer, der im Wald und an allen Touristikinformationen des Landkreises ausliegt.

